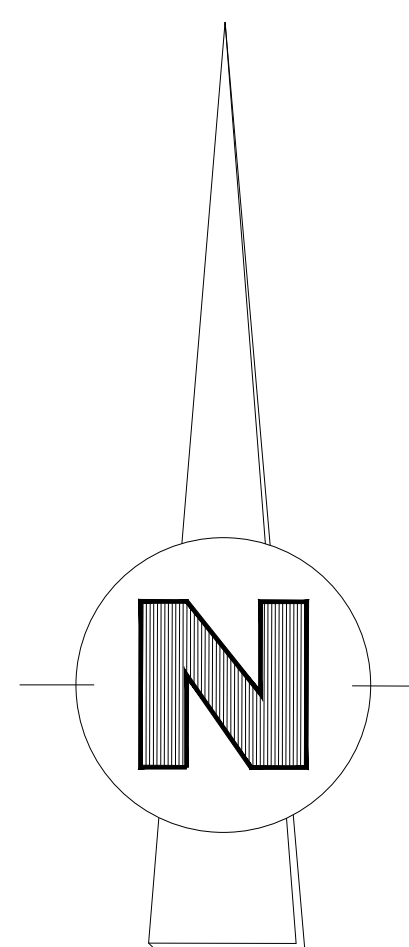


PLAN DES RESEAUX  
Partie Sud







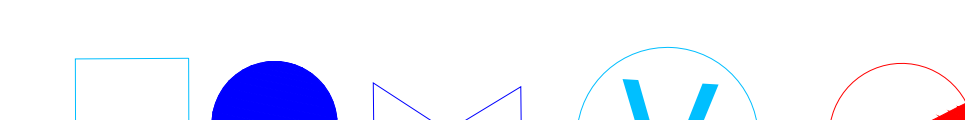
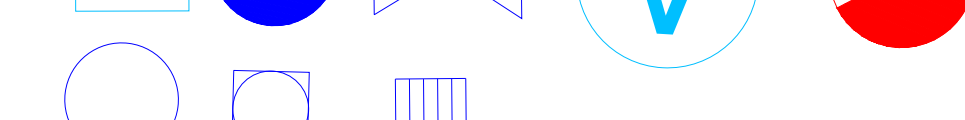

Echelle 1/2000



Ref : 251378	Date : 13/02/2020
07/02/2020	A Numérisation Initiale des réseaux
13/02/2020	B Modification suite au mail du 11/02/2020



LEGENDE

-  EU Canalisation réseau eau usée
-  UN Canalisation réseau unitaire
-  EP Canalisation réseau eau pluviale
-  AEP Canalisation réseau eau potable
  
-  Regards d'eau usée
-  Regards du réseau unitaire
-  Regards du réseau d'eau potable
-  Regards du réseau d'eau pluviale
-  Poste de refoulement

